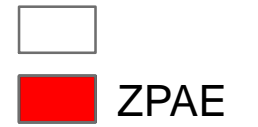
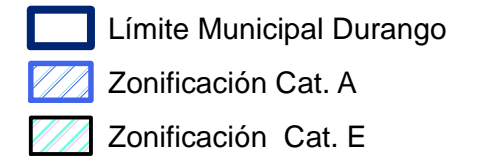


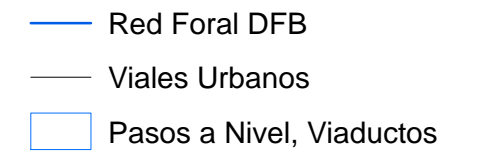
### Delimitación ZPAE



### Elementos Cartográficos.



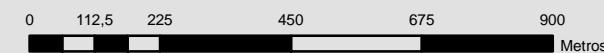
### Competencia de gestión



### Edificios Usos



E: 1:13.000



AYUNTAMIENTO DE DURANGO

Estudio:  
PLAN DE ACCIÓN DE RUIDO DE DURANGO EN  
CUMPLIMIENTO DEL DECRETO 213/2012



Autor:

Mapa:

Plano 3: Delimitación de las ZPAE  
asociadas con carreteras forales

Plano:

1 de 1

Fecha:

Octubre 2017