

DEKRETUA

Kontuan izanda lorategi eta parke publikoetan txakurrak ibili daitezzen guneak egokitzeko beharra dagoela, 2015eko urriaren 5eko Dekretuaren bitartez zehaztu zen txakurrak solte ibili daitezkeen guneak, betiere, ezarritako ordutegia aintzat hartuta.

Kontuan izanda animaliak babesteko, urriaren 29ko, 6/1993 legearen 12. artikulua ezartzen duena, alegia, baimendu egiten dela lorategi eta parke publikoetan txakurrak ibiltzeko guneak jartzea baldin eta behar den moduan seinaleztatuta badaude.

Euskadiko Autonomia Erkidegoan txakurrak edukitzeari buruzko, ekainaren 1eko, 101/2004 Dekretuaren 4. artikulua hauxe ezartzen du: "Hiri barruko bide eta gune publikoetan, bai eta eraikin kolektiboen gune komunetan ere, txakurrak kontrolatuta eramango dira beraien ezaugarrietara egokitutako kate edo uhal bati lotuta —gehienez, 2 metrokoa—. Salbuespena dira arriskutsuak izan daitezkeen txakurrak. Hauek, muturrekoa eraman behar dute, betiere, berauen neurria eta arraza aintzat hartuta, eta halaber, katea edo uhal ez luzagarria ere eraman behar dute, gutxienez, 2 metroko luzerakoa, eta ezingo dira inoiz ere solte joan. (101/2004 Dekretuaren 11.1.b) artikulua). Dekretu honek honako hau ere ezartzen du: "Udalek, beren eskumenen esparruan, txakurrak ibiltzeko guneak egokitu behar dituzte".

Kontuan izanda 6/1993 Legeak eta 104/2004 Dekretuak aukera ematen dietela udalei animalientzako gune bereziak sortzeko, alegia, lege testu hauek aurreikusitakoaren arabera, animalioek solte ibili ahal daitezzen gune


DECRETO

Atendida la necesidad de habilitar espacios para el paseo y esparcimiento de los perros en los jardines y parques públicos, mediante Decreto de 5 de octubre de 2015, fueron determinadas las zonas en las que se autoriza la suelta de perros con sujeción al horario establecido.

Considerando lo establecido en el artículo 12 de la ley 6/1993, de 29 de octubre, de Protección de los Animales que autoriza el establecimiento de espacios idóneos, debidamente señalizados, para el paseo y esparcimiento de los perros en los jardines y parques públicos.

Considerando lo establecido en el artículo 4 del Decreto 101/2004, de 1 de junio, sobre tenencia de animales de la especie canina en la Comunidad Autónoma del País Vasco que dispone que "en las vías y espacios públicos urbanos, así como en las partes comunes de los inmuebles colectivos, los animales de la especie canina deberán ir bajo control y sujetos mediante el uso de una cadena o correa adecuada a las características del animal y con una longitud máxima de dos metros". Se excepcionan los perros catalogados potencialmente peligrosos. Deberán llevarse con bozal adecuado a su tamaño y raza así como con una cadena o correa resistente no extensible de menos de dos metros de longitud, no pudiendo circular sueltos en ningún supuesto y bajo ninguna circunstancia (Art. 11.1.b) Decreto 101/2004) el propio decreto establece que "los Ayuntamientos, en el ámbito de sus competencias, procurarán habilitar zonas de esparcimiento para animales de la especie canina.

Considerando que la ley 6/1993 y el Decreto 104/2004 se limitan a habilitar a los Ayuntamientos a crear zonas específicas para los animales, con la consecuencias legales previstas en dicha legislación que no son otras



publikoetan.

Kontuan izanda animaliak edukitzeko eta babesteko ordenantza arautzailearen 15. artikulua ezartzen duena, alegia: "alkatetzadekretu bidez zehaztuko da arriskutsuak izan daitezkeen sailkapena ez duten txakurrek zein gunetan ibiliko ahalko diren eta, ordutegirik balego, berau ere zehaztuko da."

Legeari oinarrituta eta Toki araubideko oinarriak arautzen dituen, apirilaren 2ko, 7/1985 Legearen 21.1.s) artikulua ematen didan eskumena baliatuz, hauxe ebatzi dut:

DEKRETUA:

LEHENA.– 2015eko urriaren 5eko ebazpenaren bitartez zehaztutako txakurrak solte ibili daitezkeen gunek, betiere, ezarritako ordutegia aintzat hartuta, **ALDATZEA**. Aldaketa honen ondorioz, hurrengo moduan geratuko dira zehaztuta:

Txakurrak solte ibili daitezkeen gunek goizetako honako ordutegi honen arabera:

Urte osoan zehar:
7:00 – 23:00

1. ERROTARITXUENA (1.700 m²):

Errotaritxuena auzuneko berdegunea. Eraikinen atzealdean dago eta gutxi erabiltzen da. Iparraldean Errotaritxuena auzuneko oinezkoen gunea dago; ekialdean Alluitz kaleko 34, 36 eta 38 zenbakidun etxeen atzealdea; hegoaldean Askatasun etorbidean hutsik dauden orubeak; mendebaldean Errotaritxuena auzuneko 11, 12 eta 13 zenbakidun etxeetako erabilera publikodun plaza pribatua.

2. FAUSTE-BEKOA (700 m²):

Faustebekoa auzuneko parterre bat, banku batzuen ondoan. Hegoaldean Untzillatx kalea dago; mendebaldean Urko kalea eta, iparraldean eta ekialdean, Faustebekoa auzunea.

que la posibilidad de que los animales permanezcan sueltos en esos espacios públicos.

Considerando que el artículo 15 de la Ordenanza reguladora de la tenencia y protección de animales establece que "por Decreto de Alcaldía se determinará las zonas en las que los perros no clasificados como potencialmente peligrosos, podrán estar sueltos, así como el horario si lo hubiere".

Con fundamento legal y en base a la competencia que me atribuye el artículo 21.1.s), de la Ley 7/1985 de 2 de abril reguladora de las Bases de Régimen Local,

DECRETO:

PRIMERO.– MODIFICAR la Resolución de 5 de octubre de 2015, por la que se determinan las zonas en las que se autoriza la suelta de perros con sujeción a horario establecido, quedando determinadas de la siguiente manera:

Zonas en las que se autoriza la suelta de perros con sujeción el siguiente horario diurno:


A lo largo de todo el año:
7:00h – 23:00h.

1. ERROTARITXUENA (1.700 m²):

Zona verde en Errotaritxuena de poco uso en la trasera de varios edificios. Limita al Norte con zona peatonal de Errotaritxuena Auzunea; al Este con trasera de los edificios de Alluitz Kalea, 34, 36, 38; al Sur con solares vacantes de Askatasun Etorbidea; al Oeste con plaza privada de uso público de los edificios de Errotaritxuena Auzunea, 11, 12 y 13.

2. FAUSTE-BEKOA (700 m²):

Formado por un parterre verde en la zona de estancia junto a Faustebekoa Auzunea; linda al sur con Untzillatx Kalea, al oeste con Urko Kalea, norte y este con Faustebekoa Auzunea.



Txakurrak solte ibili daitezkeen guneak honako ordutegi honen arabera:

Ekainaren 1etik irailaren 30era:

20:00 – 11:00

Urriaren 1etik maiatzaren 31ra:

19:00 – 13:00

3. SAN IGNAZIO (3.260 m2):

San Ignazio auzunean dauden erreka ondoko guneak dira, alegia, antzinako eskola publikoen guneak eta lurreta-Frantzisko Ibarra zubiaren ondoan daudenak. Ipar-mendebaldean Ibaizabal erreka dago eta hego-ekialdean erabilera publikoko gune pribatuak San Ignazio auzunean.

4. KASTEJON (1.150 m2):

Kastejon parke osoa hartzen du. Iparraldean Galtzaretara kalea dauka; ekialdean San Agustin kalea; hegoaldean Etxezurioste auzuneko sarbidea eta, mendebaldean, Galtzaretako etxe itsatsien lursail pribatuak.

5. INTXAURRONDO (980 m2):

Intxaurrendoko parkearen ondoko gunea. Mendebaldean Mañaria erreka dago; ekialdean eta hegoaldean Intxaurrendoko parkeko gune libreak eta, iparraldean, lonja eta lokaletarako sarbide pribatuak Intxaurrendoko kaleko 52. zenbakiko etxebizitzan.

Gune honetan debekatuta dago txakurrak solte ibiltzea larunbat, igande eta jaiegunetan.

Txakurrak ordutegi-muga barik solte ibili daitezkeen guneak zehaztea:

6. ASTOLABIDEA (2.400 m²):

Astolabide/Aliendaldeko berdegunea, Sabeco eta Azpiriren atzealdean dagoena oinezko bidearen eta Abadiñoako mugaren artean (erreka).

7. ZUHATZOLA (2.000 m²):

Zuhatzola parkeko bi parterre, 1.000 m²-koa bakoitza. Parkearen beheerengo partean daude (iparraldera ematen duena), hau da, hilerrirako

Zonas en las que se autoriza la suelta de perros con sujeción el siguiente horario nocturno:

Del 1 de junio al 30 de septiembre:

20:00h – 11:00h

Del 1 de octubre al 31 de mayo:

19:00h – 13:00h

3. SAN IGNAZIO (3.260 m2):

Zonas de ribera de río, junto a San Ignazio Auzunea, tanto en la zona de las antiguas escuelas públicas, como en las cercanías al puente de lurreta-Frantzisko Ibarra. Lindan ambas zonas con el río Ibaizabal al Noroeste; y con espacios privados de uso público de San Ignazio Auzunea al Sureste.

4. KASTEJON (1.150 m2):

Ocupa todo el parque de Kastejón. Linda al Norte con calle Galtzaretara; al Este con calle San Agustinalde; al sur con camino de acceso a Etxezurioste Auzunea; y al Oeste con terrenos privados de viviendas adosadas de Galtzaretara.

5. INTXAURRONDO (980 m2):

Zona junto al río del parque de Intxaurrendoko. Linda al Oeste con el río Mañaria; al Este y Sur con zonas y espacios libres del parque de Intxaurrendoko; al norte con vial privado de acceso a lonjas y locales del edificio de Intxaurrendoko Kalea, 52.

En esta zona, además, se prohíbe la suelta de perros los sábados, domingos y festivos.


Zonas en los que se autoriza la suelta de perros sin restricción de horario:

6. ASTOLABIDEA (2.400 m²):

Zona verde en Astolabidea y Aliendalde, trasera de Sabeco y Azpiri entre el camino peatonal y el límite municipal con Abadiño (río)

7. ZUHATZOLA (2.000 m²):

Dos parterres en Parque Zuhatzola de 1.000 m² cada uno, en la zona más baja del parque (extremo Norte del parque), junto al camino de



sarbide ondoan Antso Estegiz zumarditik.

acceso al cementerio desde Antso Estegiz Zumardia.

8. TABIRA (1.800 m²):

8. TABIRA (1.800 m²):

Tabirabide kaleko berdeguneko (pipican eta 39. zenbakiaren artean (Funsan)) hegoaldeko aldea. Ekialdean, Mañaria erreka eta, mendebaldean, Tabirabide kalea.

Zona sur del espacio verde en Tabirabide kalea, entre el pipican y el nº 39 (Funsan). Limite al Este con el río Mañaria, y al Oeste con Tabirabide Kalea.

9. MURUETATORRE (1.350 m²):

9. MURUETATORRE (1.350 m²):

Itxura irregularreko lursaila Muruetatorre auzunean; hegoaldean Muruetatorre auzuneko espaloia du N°5F-aren aurrean; ekialdean atletismo pistaren itxura eta, mendebaldean eta iparraldean, Mañaria erreka ondoko bidegorria.

Parcela de forma irregular en Muruetatorre auzunea; linda al Sur con la acera de Muruetatorre auzunea frente al N°5F, al Este con el cerramiento de la pista de atletismo, al Oeste y Norte con el bidegorri junto al río Mañaria.

10. ANBROSIO MEABE (1.900 m²):

10. ANBROSIO MEABE (1.900 m²):

Erreka ondoko gunea Ambrosio Meabe kalean, Miangolarraren etxearen eta Ambrosio Meabe 7-ko atzealdearen artean. Iparraldean Ibaizabal erreka du; hegoaldean Ambrosio Meabe; mendebaldean loretegiak eta, ekialdean, Miangolarra etxea.

Zona de ribera de río, en Ambrosio Meabe, entre la casa Miangolarra y la trasera de Ambrosio Meabe, 7. Lindas con el río Ibaizabal al Norte; con calle Ambrosio Meabe al Sur; con zonas ajardinadas al Oeste y con la casa Miangolarra al Este.

11. ZUMAR (1.230 m²):

11. ZUMAR (1.230 m²):

Zumar kaleko ekialdeko parkeko iparreko esparrua osatzen du. Iparraldean Izei kaleko espaloia du; ekialdean Hagin kaleko etxebizitza itsatsien atzealdea; hegoaldean parkeko beste berdegunearekin; mendebaldean Zumar kaleko espaloia, harlauza-gunea eta hormigoizko bankuak.

Se trata de un espacio situado en la zona norte del parque Este de Zumar Kalea. Limita al Norte con acera de Izei Kalea; al Este con acera de la trasera de las viviendas adosadas de Hagin Kalea; al Sur con el resto del parque; al Oeste con acera de Zumar Kalea y espacio de estancia pavimentado y con bancos de hormigón.

12. ELKARTEGIA (1.280 m²):

12. ELKARTEGI (1.280 m²):

Berdegunea Ibaizabal auzunean, Mañaria erreka eta Elkartegiaren albo batean.


Zona verde en Ibaizabal Auzunea, entre el río Mañaria y el lateral del edificio Elkartegi.

13. IBAIZABAL (900 m²):

13. IBAIZABAL (900 m²):

Itxura irregularreko lursaila Ibaizabal auzunean; hegoaldean Euskotreneko trenbide zaharren parean doan asfaltozko bidea du; ekialdean eta

Parcela de forma irregular en Ibaizabal auzunea; linda al Sur con camino asfaltado paralelo a las antiguas vías de Euskotren, al Este y Norte con



iparraldean oinezko bideak ditu eta, mendebaldean, Landako erakustazokako hormigoizko sarbidea dauka.

14. ARAMOTZ (2.900 m²):

Udalerriko ekialdean dagoen gunea, Larrinagatxu erreka-errekaren (Sanrkebide kalearen amaieran) eta Aramotz Azunearen tartean osatzen den ibilbidea da; Fumbarri enpresaren iparraldean kokatzen diren lursailak zeharkatzen ditu.

BIGARRENA.- Arriskutsuak izan daitezkeen txakurrak ezin izango dira solte ibili.

HIRUGARRENA.- Dekretu honen berri emango zaie Udaltzaingoari eta Udaleko bulego teknikoari.

LAUGARRENA. - Dekretu hau dekretu-liburuan jasoko da eta Bizkaiko Aldizkari Ofizialean, iragarki taulan eta udaleko webean argitaratuko da.

Alkate andreak agindu eta izenpetzen du, eta nik, Udaleko idazkari nagusia naizen honek, egiaztatu egiten dut.

caminos peatonales de la zona ajardinada y al Oeste con acceso enlosado de hormigón al Edificio Multiusos de Landako.

14. ARAMOTZ (2.900 m²):

Zona en el extremo Este del municipio, que forma un camino desde al arroyo Larrinagatxu al final de la calle Sanrkebide y el barrio de Aramotz. Se sitúa en los terrenos al norte de Fumbarri.

SEGUNDO.- Los perros potencialmente peligrosos no podrán estar sueltos.

TERCERO.- Dar traslado del presente decreto a la Policía Local y Oficina Técnica Municipal.

CUARTO. - El presente decreto se inscribirá en el libro de decretos y se publicará en el Boletín Oficial de Bizkaia, Tablón de Edictos y web municipal.

Lo manda y firma la Alcaldesa-Presidenta, de todo lo cual yo, Secretaria General de la Corporación, doy fe.